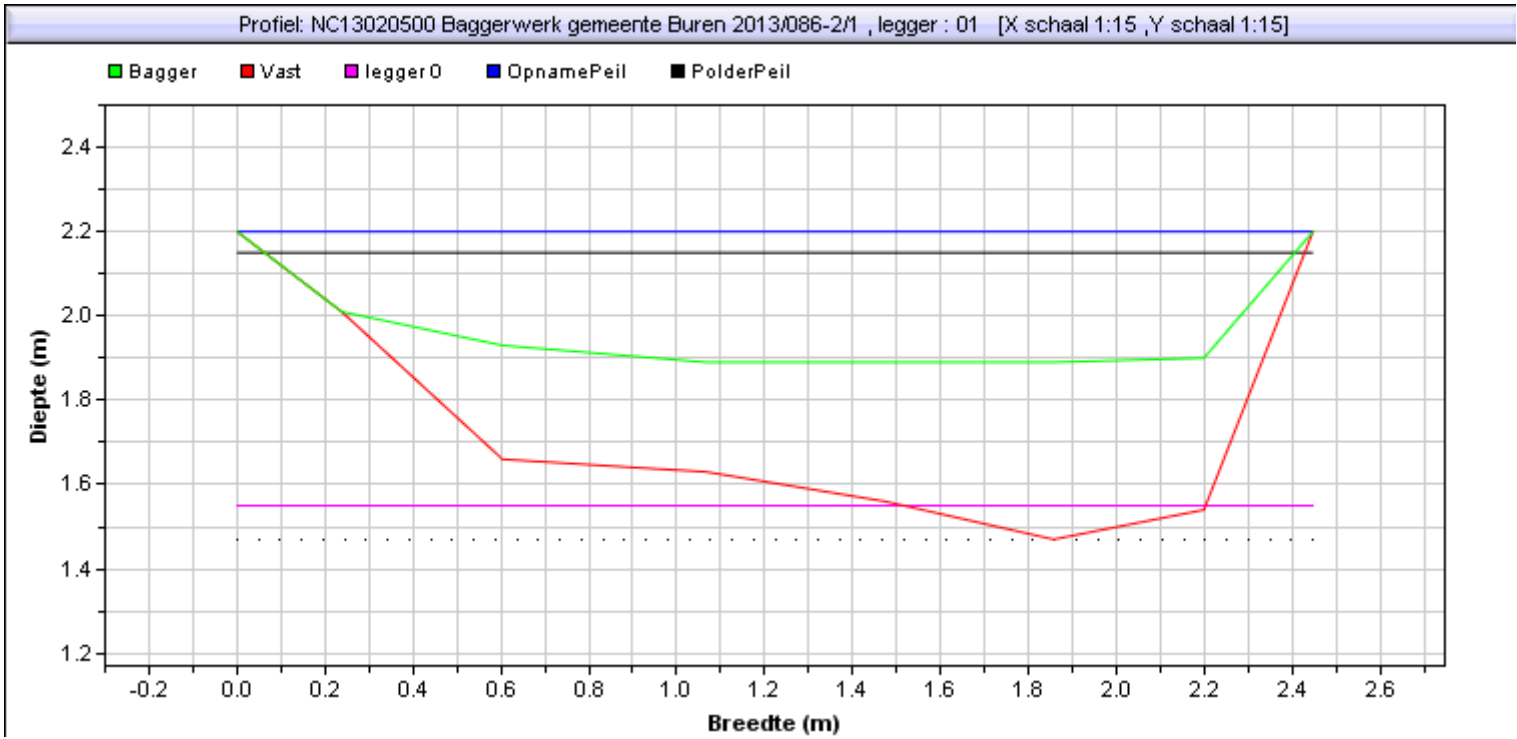
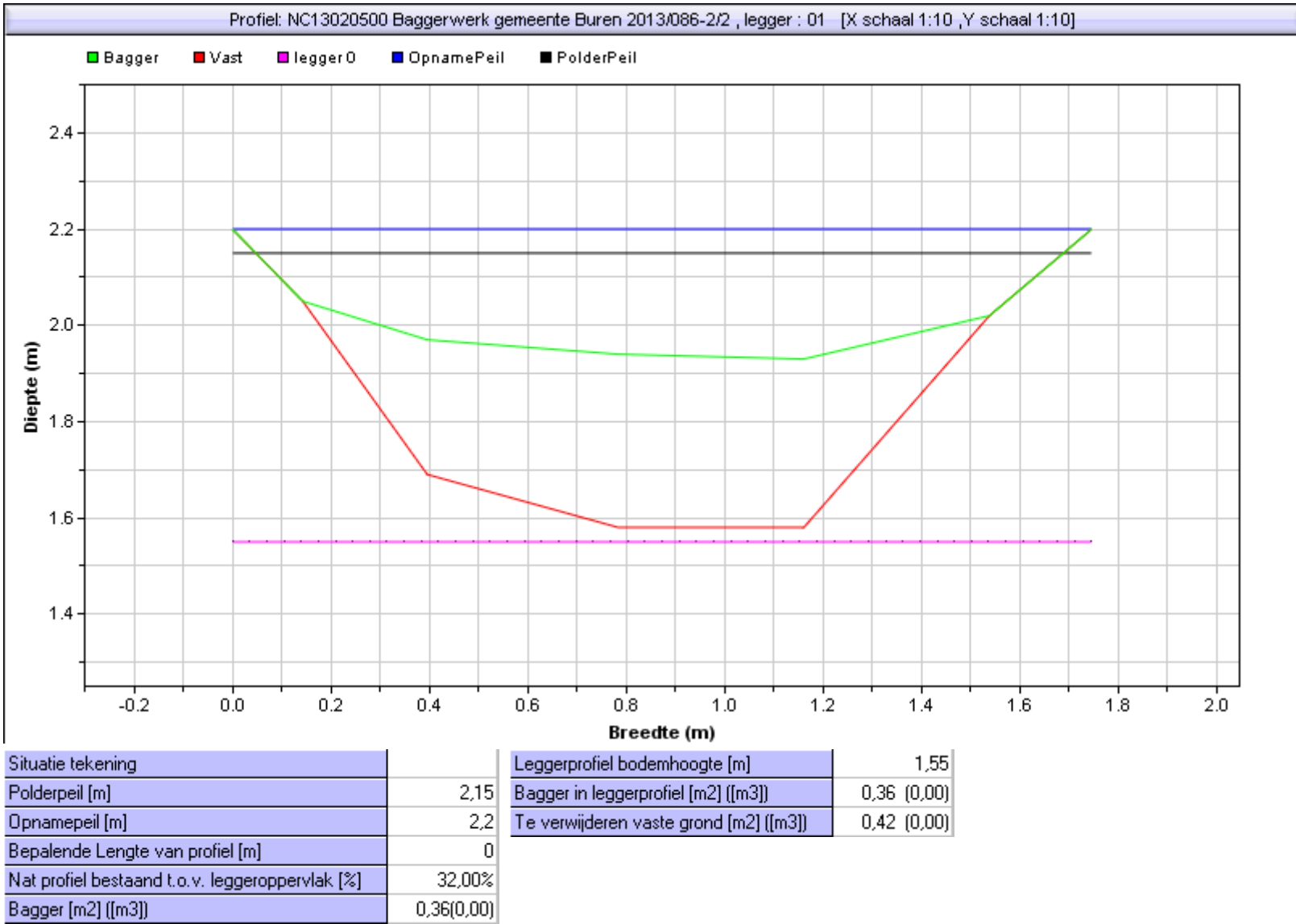


Gebied : NC13020500 Baggerwerk gemeente Buren 2013  
Project :  
Bedrijf : RPS  
Dwarsprofiel : 086-2 / 1      Datume uitpeiling: 0:00:00  
Beschrijving :



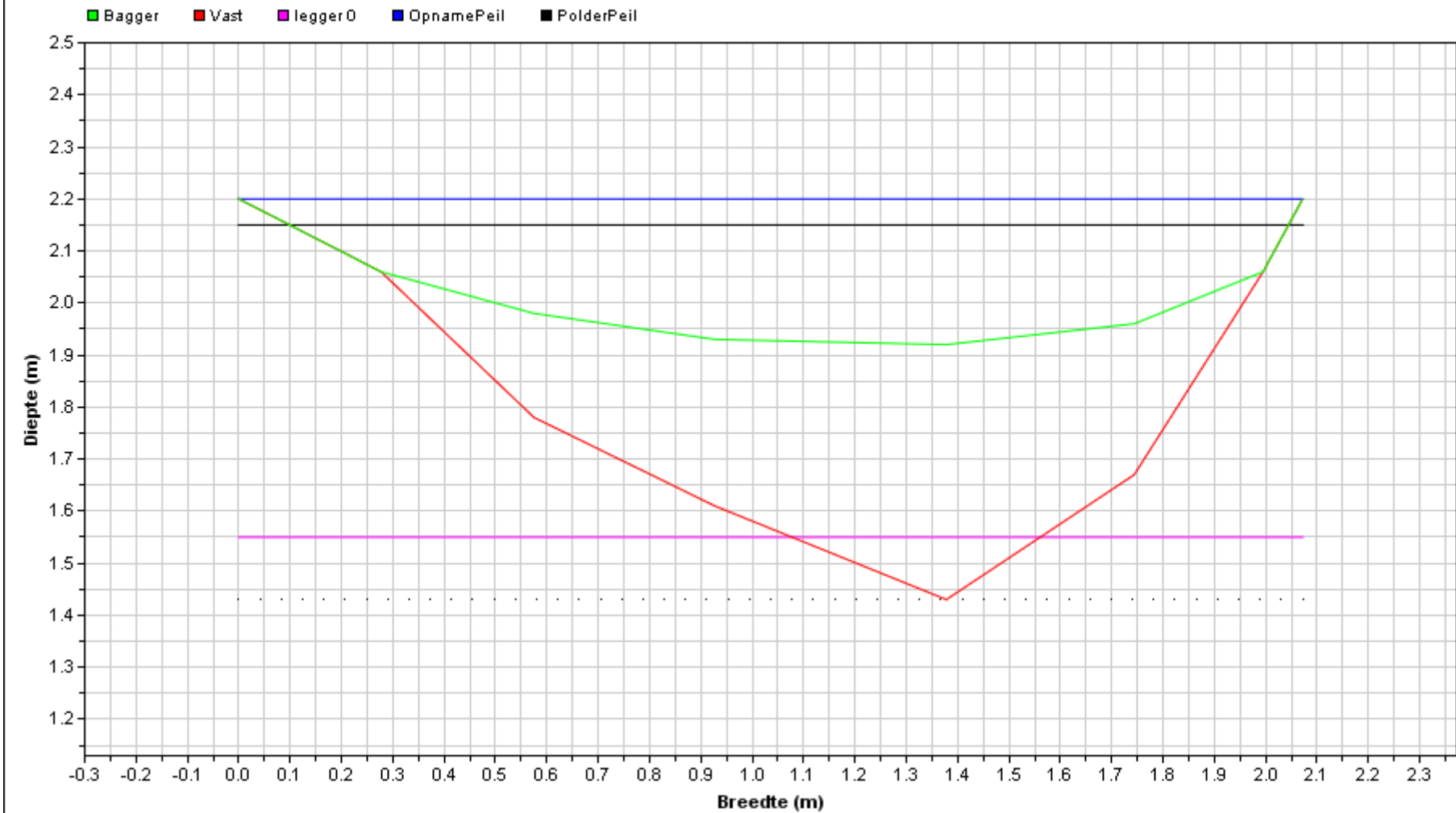
Situatie tekening		Leggerprofiel bodemhoogte [m]	1,55
Polderpeil [m]	2,15	Bagger in leggerprofiel [m2] {[m3]}	0,58 (0,00)
Opnamepeil [m]	2,2	Te verwijderen vaste grond [m2] {[m3]}	0,38 (0,00)
Bepalende Lengte van profiel [m]	0		
Nat profiel bestaand t.o.v. leggeroppervlak [%]	42,00%		
Bagger [m2] {[m3]}	0,61(0,00)		

Gebied : NC13020500 Baggerwerk gemeente Buren 2013  
Project :  
Bedrijf : RPS  
Dwarsprofiel : 086-2 / 2      Datume uitpeiling: 0:00:00  
Beschrijving :



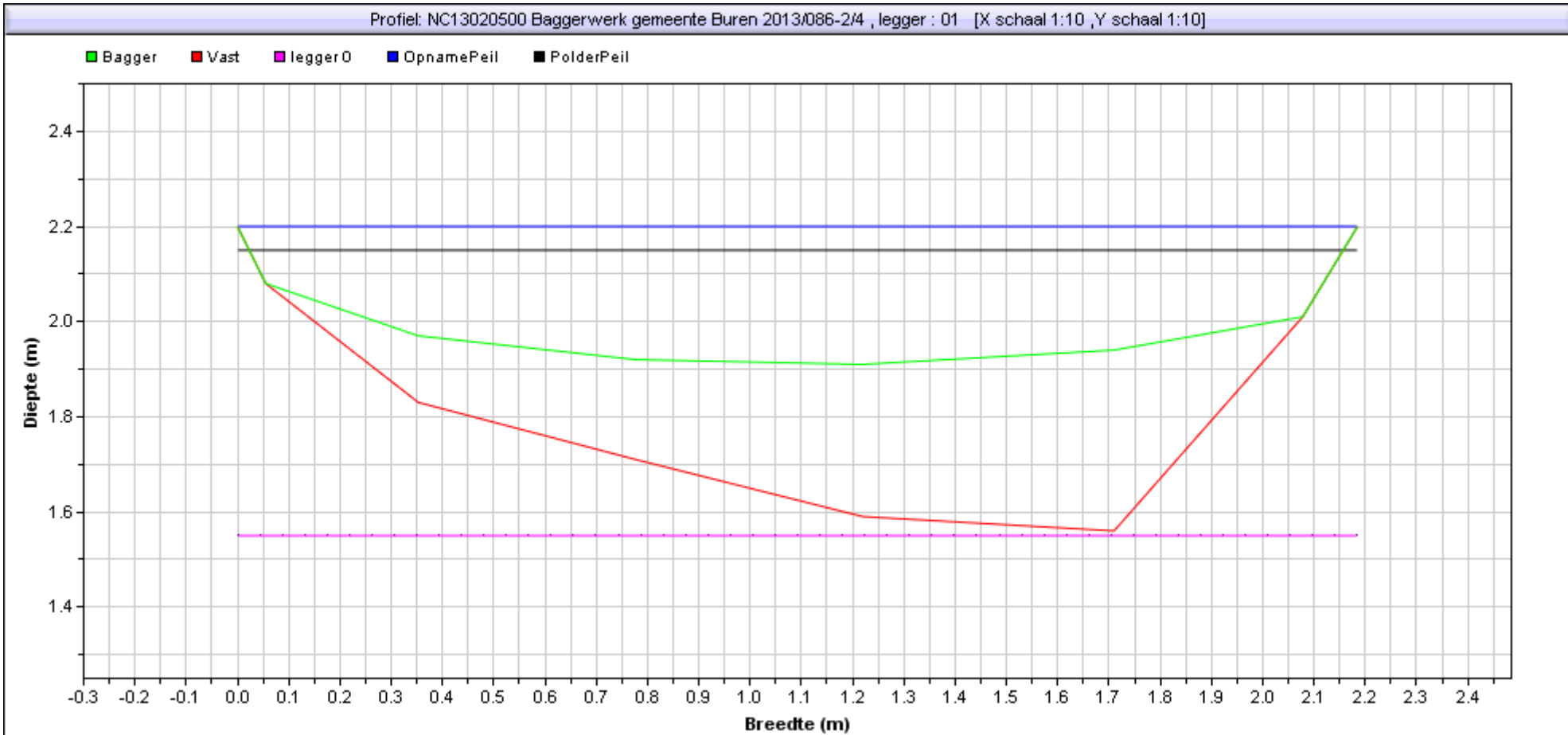
Gebied : NC13020500 Baggerwerk gemeente Buren 2013  
Project :  
Bedrijf : RPS  
Dwarsprofiel : 086-2 / 3      Datume uitpeiling: 0:00:00  
Beschrijving :

Profiel: NC13020500 Baggerwerk gemeente Buren 2013/086-2/3 , legger : 01    [X schaal 1:10 ,Y schaal 1:10]



Situatie tekening		Leggerprofiel bodemhoogte [m]	1,55
Polderpeil [m]	2,15	Bagger in leggerprofiel [m2] ([m3])	0,45 (0,00)
Opnamepeil [m]	2,2	Te verwijderen vaste grond [m2] ([m3])	0,46 (0,00)
Bepalende Lengte van profiel [m]	0		
Nat profiel bestaand t.o.v. leggeroppervlak [%]	33,00%		
Bagger [m2] ([m3])	0,48(0,00)		

Gebied : NC13020500 Baggerwerk gemeente Buren 2013  
Project :  
Bedrijf : RPS  
Dwarsprofiel : 086-2 / 4      Datume uitpeiling: 0:00:00  
Beschrijving :



Situatie tekening	
Polderpeil [m]	2,15
Opnamepeil [m]	2,2
Bepalende Lengte van profiel [m]	0
Nat profiel bestaand t.o.v. leggeroppervlak [%]	38,00%
Bagger [m2] ([m3])	0,45(0,00)

Leggerprofiel bodemhoogte [m]	1,55
Bagger in leggerprofiel [m2] ([m3])	0,45 (0,00)
Te verwijderen vaste grond [m2] ([m3])	0,45 (0,00)